





čísla staveb: 119190003, 219190002

Zodpovědný projektant	Vypracoval	Technická kontrola	 MULTIAQUA s.r.o. VEVERKOVA 1343 500 02 HRADEC KRÁLOVÉ IČO: 60113111 TEL. +420 498 500 359 DIČ: CZ60113111 WWW.MULTIAQUA.CZ	
Ing. Pavel Romášek	Ing. Pavel Romášek	Ing. Lubor Dítě		
				
Kraj: Liberecký	Obec: Josefův Důl			
Investor: Povodí Labe, státní podnik, Vřta Nejedlého 951/8, 500 03 Hradec Králové				
VD Josefův Důl, oprava a rekonstrukce venkovní kanalizace objektů dozorství			Stupeň	DPS
			Datum	říjen 2020
			Zakázkové číslo	M20/050
			Formát	A4
Průvodní zpráva			Měřítko: —	Číslo přílohy: A
Předložená dokumentace je duševním vlastnictvím firmy Multiaqua s.r.o., Hradec Králové				

A PRŮVODNÍ ZPRÁVA

OBSAH:

A.1	IDENTIFIKAČNÍ ÚDAJE STAVBY	1
A.1.1	Údaje o stavbě	1
A.1.2	Údaje o stavebníkovi	2
A.1.3	Údaje o zpracovateli projektové dokumentace	2
A.2	ČLENĚNÍ STAVBY NA OBJEKTY A TECHNICKÁ A TECHNOLOGICKÁ ZAŘÍZENÍ..	2
A.3	SEZNAM VSTUPNÍCH PODKLADŮ	3

A.1 IDENTIFIKAČNÍ ÚDAJE STAVBY

A.1.1 Údaje o stavbě

a) *název stavby*

**VD JOSEFŮV DŮL, OPRAVA A REKONSTRUKCE VENKOVNÍ
KANALIZACE OBJEKTŮ DOZORSTVÍ**

opravná část akce:

č. **119190003, VD Josefův Důl, oprava venkovní kanalizace objektů dozorství**

investiční část akce:

č. **219190002, VD Josefův Důl, rekonstrukce venkovní kanalizace objektů dozorství**

Příloha: **A Průvodní zpráva**

Stupeň: DPS (projektová dokumentace pro provádění stavby)

b) *místo stavby*

Místo stavby: VD Josefův Důl – areál objektů dozorství

Povodí vodní toku: Kamenice

Číslo hydrologického pořadí (ČHP): 1-05-01-0600-(1 a 2)-00

IDVT: 10100112

Dotčené pozemky: viz. příloha B *Souhrnná zpráva*, kapitola B.1 n)

Katastrální území: Josefův Důl u Jablonce nad Nisou

Okres: Jablonec nad Nisou

Kraj: Liberecký

c) *předmět projektové dokumentace*

Předkládaná projektová dokumentace se zabývá návrhem opravy, obnovy a rekonstrukce kanalizace, zpevněných ploch, komunikací a odvodnění objektů dozorství společnosti Povodí Labe, státní podnik na vodním díle Josefův Důl.

A.1.2 Údaje o stavebníkovi

Zadavatel, stavebník:	Povodí Labe, státní podnik
se sídlem:	Víta Nejedlého 951/8, 500 03 Hradec Králové
IČ; DIČ:	70890005; CZ70890005
statutární zástupce:	Ing. Marián Šebesta, generální ředitel
osoba oprávněná k podpisu:	Ing. Petr Martínek, investiční ředitel
zástupce pro věci technické:	Ing. Petr Kočí, vedoucí odboru investičních činností Ing. Jakub Hušek, vedoucí oddělení investic východ Marin Pala, technický dozor stavebníka (TDS)
telefon:	+420 495 088 738
e-mail:	palam@pla.cz

A.1.3 Údaje o zpracovateli projektové dokumentace

Zhotovitel dokumentace:	Multiaqua s.r.o.
adresa:	Veverkova 1343, 500 02 Hradec Králové
IČ; DIČ:	60113111; CZ60113111
ve věcech technických jedná:	Ing. Pavel Romášek
telefon:	+420 724 585 872; +420 498 500 359
e-mail:	pavel.romasek@multiaqua.cz
autorizace:	č. 0009778 v oboru stavby vodního hospodářství a krajinného inženýrství
Zakázkové číslo:	M20-050
Datum:	10/2020

A.2 ČLENĚNÍ STAVBY NA OBJEKTY A TECHNICKÁ A TECHNOLOGICKÁ ZAŘÍZENÍ

Stavba je členěna na tyto stavební objekty:

- SO 01 – oprava žlabu (opravná část)**
- SO 02 – oprava vozovky (opravná část)**
- SO 03 – oprava zpevněných ploch (opravná část)**
- SO 04 – oprava dešťové kanalizace (opravná část)**
- SO 05 – oprava kanalizačních přípojek (opravná část)**
- SO 06 – odvodnění základových konstrukcí (investiční část)**

SO 07 – oprava odvodňovacího žlabu (opravná část)

SO 08 – splašková kanalizace (investiční část)

SO 09 – opláštění fasády (investiční část)

Stavba nezahrnuje technologická zařízení.

A.3 SEZNAM VSTUPNÍCH PODKLADŮ

- Záměr opravy a investiční záměr VD Josefův Důl, oprava a rekonstrukce venkovní kanalizace objektů dozorství, STORM WATER s.ro., 2017
- Projektová dokumentace venkovní kanalizace objektů dozorství (pouze část původní PD)
- Podklady a data předané obsluhou VD Josefův Důl
- Terénní průzkum území vč. fotodokumentace
- Geodetické zaměření polohopis a výškopis (Geodézie Český Ráj s.r.o., 10/2017)
- Video záznamy z kamerových zkoušek stávajícího stavu (SČVK a.s.)
- Video záznamy z kamerových zkoušek stávajícího stavu (EKOSYSTÉMY, spol. s r.o.)
- Základní vodohospodářská mapa a mapy ZM 1:10 000
- Vyjádření správců inženýrských sítí